

МЭРИЯ ГОРОДА НОВОСИБИРСКА
ПОСТАНОВЛЕНИЕ

От 21.12.2021

№ 4556

Об установлении публичного сервитута на земельные участки по ул. Авиастроителей

В соответствии со статьей 23 Земельного кодекса Российской Федерации, Федеральным законом от 06.10.2003 № 131-ФЗ «Об общих принципах организации местного самоуправления в Российской Федерации», руководствуясь Уставом города Новосибирска, ПОСТАНОВЛЯЮ:

1. Установить публичный сервитут на неопределенный срок в целях прохода, проезда через земельные участки по ул. Авиастроителей, указанные в приложении 1 к настоящему постановлению, в границах согласно приложению 2 к настоящему постановлению.

2. Департаменту земельных и имущественных отношений мэрии города Новосибирска:

2.1. Обеспечить проведение государственной регистрации публичного сервитута на земельные участки, указанные в приложении 1 к настоящему постановлению, в Управлении Федеральной службы государственной регистрации, кадастра и картографии по Новосибирской области.

2.2. Разместить постановление на официальном сайте города Новосибирска в информационно-телекоммуникационной сети «Интернет».

3. Департаменту информационной политики мэрии города Новосибирска обеспечить опубликование постановления.

4. Контроль за исполнением постановления возложить на главу администрации Дзержинского района города Новосибирска, начальника департамента земельных и имущественных отношений мэрии города Новосибирска.

Исполняющий обязанности
мэра города Новосибирска

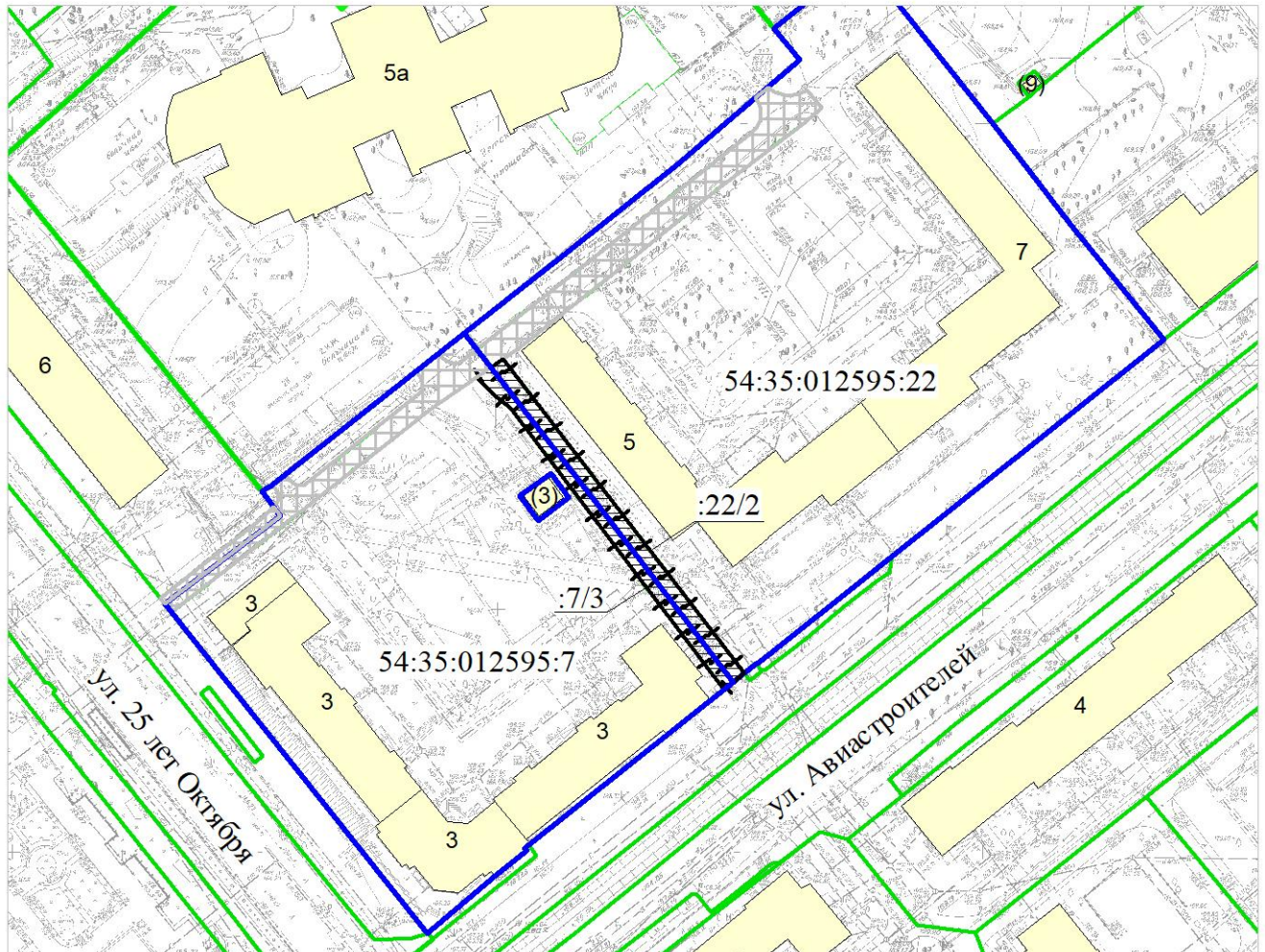
Б. В. Буреев

Приложение 1
к постановлению мэрии
города Новосибирска
от 21.12.2021 № 4556

ПЕРЕЧЕНЬ
земельных участков по ул. Авиастроителей, обремененных
публичным сервитутом





№ п/п	Кадастровый номер земельного участка	Учетный номер части	Площадь части, кв. м	Адрес земельного участка (местоположение)
1	2	3	4	5
1	54:35:012595:7	3	196	Установлено относительно ориентира, расположенного в границах участка. Ориентир – жилой дом с поликлиникой. Адрес ориентира: Российская Федерация, Новосибирская область, город Новосибирск, ул. Авиастроителей, 3
2	54:35:012595:22	2	238	Установлено относительно ориентира, расположенного в границах участка. Ориентир – жилой дом со встроенными нежилыми помещениями. Адрес ориентира: Российская Федерация, Новосибирская область, город Новосибирск, ул. Авиастроителей, 5, 7

СХЕМА
земельных участков по ул. Авиастроителей, обремененных
публичным сервитутом



Масштаб 1:1500

Условные обозначения

-  границы земельных участков, существующих в государственном кадастре недвижимости
-  граница земельного участка, обремененного публичным сервитутом
-  граница части земельного участка, на которую распространяется сфера действия публичного сервитута
-  граница части земельного участка, ранее обремененного публичным сервитутом
- 54:35:012595:7 кадастровый номер земельного участка
- :7/3 учетный номер части земельного участка